

# ÚZEMNÍ PLÁN RUSAVA

## LEGENDA

	řešené území
	parcelní kresba
	vnitřní kresba parcel
	zastavěné území k 15.6.2014
	zastavitelné plochy
	hranice katastru
	rozhraní mezi plochami se shodnou funkcí
	číslo plochy s rozdílným způsobem využití - Návrh
	kód plochy s rozdílným způsobem využití- Stav
	kód plochy s rozdílným způsobem využití- Návrh

## PŘÍRODNÍ HODNOTY

stav	návrh	
		přírodní památka (PP)
		památný strom
		významný krajinný prvek registrovaný
		přírodní park
		přechodně chráněná plocha
		plocha při okraji lesa s podmíněným využíváním
		Natura 2000 - evropsky významná lokalita
		Natura 2000 - ptačí oblast
		biocentrum ÚSES
		biokoridor ÚSES
		interakční prvek - plošný ÚSES
		sesuvné území
		poddolované území

## KULTURNÍ HODNOTY

stav	návrh	
		archeologické nálezště
		nemovitá kulturní památka
		OP kulturní památky
		objekt a soubor v památkovém zájmu

## DOPRAVA

stav	návrh	
		silnice III.třídý
		místní komunikace
		zastávka hromadné dopravy osob
		izochrona dostupnosti
		stezka pro pěši
		cyklistická stezka
		OP silnice II. a III.třídý

## TI - ENERGETIKA, SPOJE

stav	návrh	
		venkovní vedení el.sítě VN 1-35 kV
		kabelové vedení el.sítě VN 1-35 kV
		venkovní vedení el.sítě NN s izol.vodiči
		venkovní vedení el.sítě NN kabelové
		distribuční trafostanice
		radioreléová trasa
		radiová stanice na RR trase
		TV vysílač
		základnová stanice
		místní telekomunikační kabel
		OP vedení VN
		OP vysílače
		koridor RR směrů

## TI - VODNÍ HOSPODÁŘSTVÍ

stav	návrh	
		vodovodní řád skupinového vodovodu
		vodní zdroj skupinového vodovodu
		redukční tlaková stanice
		vodojem
		pátevní stoka dešťové kanalizace
		pátevní stoka jednotné kanalizace
		pátevní stoka tlakové kanalizace
		ČOV - čistírna odpadních vod místní
		PČS - přečerpávací stanice odpadních vod
		OP vodního zdroje I.stupně
		oprávněný prostor pro správu vodního toku

## HYGIENA PROSTŘEDÍ

stav	návrh	
		území ekologických rizik
		sběrný dvůr

## JEVY OSTATNÍ

stav	návrh	
		plocha odvodněná
		území se zvýšenou ochranou krajinného rázu
		linie horizontu nadregionálního významu

## Poznámka:

Správci drobných vodních toků v katastru mohou při výkonu správy vodního toku, pokud je to nezbytné nutné a po předchozím projednání s vlastníky pozemků užívat pozemků sousedících s korytem vodního toku a to u drobných vodních toků nejvýše v šířce do 6m od břehové čáry.

Do správního území obce zasahuje zájmové území Ministerstva obrany:

Koridoru RR směrů - zájmové území pro nadzemní stavby (dle ustanovení §175 odst.1 zákona č.183/2006 Sb. o územním plánování a stavebním řádu), které je nutno respektovat podle zákona č.222/1999 Sb., o zajišťování obrany ČR a zákona č.127/2005 Sb., o elektronických komunikacích. V tomto vymezném území lze vydat územní rozhodnutí a povolit nadzemní výstavbu jen na základě závazného stanoviska Ministerstva obrany (dle ustanovení § 175 odst. 1 zákona 183/2006 Sb., o územním plánování a stavebním řádu) - viz. mapový podklad, ÚAP jev 32. V případě kolize může být výstavba omezena.

Řešené území je územím s archeologickými nálezky a při stavební činnosti na tomto území musí být splněny povinnosti stanovené zákonem č.20/1987 Sb., o státní památkové péči, ve znění pozdějších předpisů (§22 a následující). V řešeném území se nacházejí tato archeologická nálezště:

hrádek Skalný - kat.území s archeologickými nálezky: 1.  
Zbývajících částí řešeného území - kategorie území s archeologickými nálezky: 3.


Nemovitá kulturní památky:

rej.č.17404/7-6125 katolický kostel Povýšení sv. Kříže  
rej.č.21311/7-6126 pomník 26 občanů - hřbitov  
rej.č.21311/7-6127 pomník Jiřího Slobodové roz. Jurkovičové - hřbitov  
rej.č.21311/7-6128 pomník Daniela Slobody - hřbitov  
rej.č.47091/7-6129 chalupa se stodolou (pův.č.p.16)  
rej.č.16748/7-6130 venkovská usedlost (č.p.31)  
rej.č.18968/7-6131 venkovská usedlost (č.p.42)  
rej.č.25297/7-6133 venkovská usedlost (č.p.52)  
rej.č.40261/7-6134 venkovská usedlost (č.p.113)  
rej.č.47892/7-7170 Kašparova vila (č.p.190)

Památky místního významu:

1 - dřevěný kříž u katolického kostela  
2 - pískovcový kříž na hřbitově  
3 - budova bývalé evangelické školy č.p.168  
4 - evangelický kostel sv. Trojice  
5 - fara u evangelického kostela  
6 - Hrubanova sídlníka z r.1849  
7 - pomník obětem válek  
8 - kamenný sklep z 19.století  
9 - pomník partyzána Slávka Londy u silnice k přehradě

V řešeném území se nachází ochranná pásma vodních zdrojů vyhlášená rozhodnutím z r.1989 (Vod 235/1\_1520/48/89\_Po):  
- OPVZ I.st.  
- OPVZ I.st.


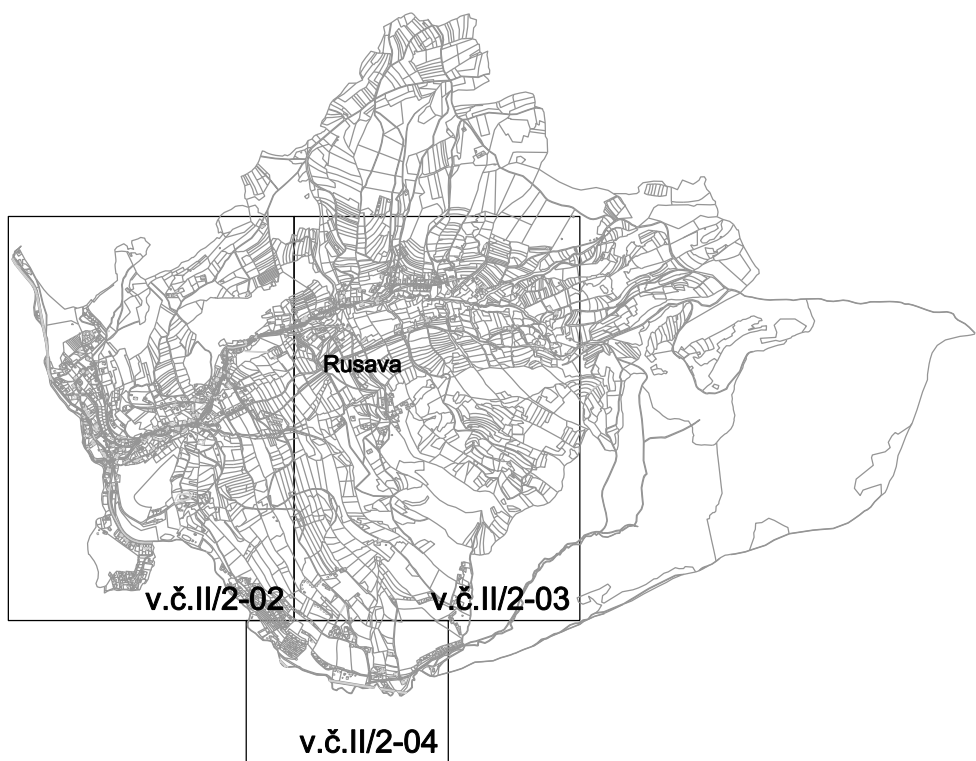


číslo plochy s rozdílným způsobem využití	kód funkce	popis	výměra plochy celkem (ha)
1	SO.3	smíšené bydlení vesnické	1,291
2	SO.3	smíšené bydlení vesnické	0,453
3	PZ	veřejné prostranství s převahou nezepevněných ploch	0,130
4	T*	technická vybavenost	0,048
5	L	les	0,277
6	SO.3	smíšené bydlení vesnické	0,179
7	P*	veřejné prostranství	0,038
8	SO.3	smíšené bydlení vesnické	0,287
9	SO.3	smíšené bydlení vesnické	0,315
10	DS	cyklostezka	0,659
11	SO.3	smíšené bydlení vesnické	0,080
12	SO.3	smíšené bydlení vesnické	0,544
13	OV	výletišťe	1,011
14	OS	rozšíření sjezdovky	0,398
15	RH	hromadná rekreace	0,168
16	RH	hromadná rekreace	0,170
17	SO.3	smíšené bydlení vesnické	0,634
18	P*	veřejné prostranství	0,034
19	OV	rozšíření stávající plochy OV	0,319
20	DS	komunikace	0,076
21	K	krajinná zeleň (lokální biokoridor ÚSES)	0,770
22	K	krajinná zeleň (lokální biokoridor ÚSES)	0,226
23	K	krajinná zeleň (lokální biokoridor ÚSES)	0,290
24	P	přírodní plocha (lokální biocentrum ÚSES)	3,443
25	K	krajinná zeleň (lokální biokoridor ÚSES)	0,512
26	K	krajinná zeleň (lokální biokoridor ÚSES)	0,178
27	K	krajinná zeleň (lokální biokoridor ÚSES)	0,289
28	L	les	1,995
29	L	les	1,389
30	L	les	0,733
31	K	krajinná zeleň (lokální biokoridor ÚSES)	0,983
32	L	les	0,281
33	K	krajinná zeleň (lokální biokoridor ÚSES)	0,141
34	K	krajinná zeleň (lokální biokoridor ÚSES)	0,095
35	K	krajinná zeleň (lokální biokoridor ÚSES)	0,150
36	L	les	0,253
37	L	les	0,066
38	L	les	0,045
39	L	les	0,418
40	L	les	0,250
41	L	les	0,894
42	L	les	0,181
43	L	les	0,966
44	L	les	0,482
45	L	les	0,282
46	L	les	0,870
47	L	les	0,166
48	L	les	0,122
49	L	les	0,237
50	L	les	0,403
51	L	les	0,441
52	K	krajinná zeleň (interakční prvek plošný ÚSES)	0,190
53	K	krajinná zeleň (interakční prvek plošný ÚSES)	0,248
54	K	krajinná zeleň (interakční prvek plošný ÚSES)	0,187
55	K	krajinná zeleň (interakční prvek plošný ÚSES)	0,200
56	K	krajinná zeleň (interakční prvek plošný ÚSES)	0,206

## PLOCHY S ROZDÍLNÝM ZPŮSOBEM VYUŽITÍ

STAV	NÁVRH	
		Plochy hromadné rekreace
		Plochy rodinné rekreace
		Plochy veřejné vybavenosti
		Plochy pro veřejná pohřebiště a související služby
		Plochy pro tělovýchovu a sport
		Plochy pro silniční dopravu
		Plochy technické infrastruktury
		Plochy pro vodní hospodářství
		Plochy technického zabezpečení obce
		Plochy veřejných prostranství
		Plochy veřejných prostranství s převahou nezepevněných ploch
		Plochy smíšené obytné vesnické
		Plochy pro zemědělskou a lesnickou výrobu
		Vodní plochy a toky
		Plochy sídelní zeleně
		Plochy krajinné zeleně
		Plochy přírodní
		Plochy zemědělské
		Plochy lesní
		Plochy smíšené nezastavěného území

## SCHÉMA KLADU VÝKRESŮ



v.č.II/2-01

OBJEDNATEL	OBEC RUSAVA	POŘIZOVATEL	MĚSTSKÝ ÚŘAD BYSTRICE POD HOSTYNEM, ODBOR ÚP A SŘ	
ZAKÁZKOVÉ ČÍSLO	P 5-14	ODPOVĚDNÝ PROJEKTANT	ING. ARCH. MILAN KROUMAN	
ÚZEMNÍ PLÁN RUSAVA				ODŮVODNĚNÍ ÚZEMNÍHO PLÁNU
OBSAH		KOORDINAČNÍ VÝKRES		MĚŘITKO 1 : 2 000
				DATUM 11/2015
				V.Č. II/2



