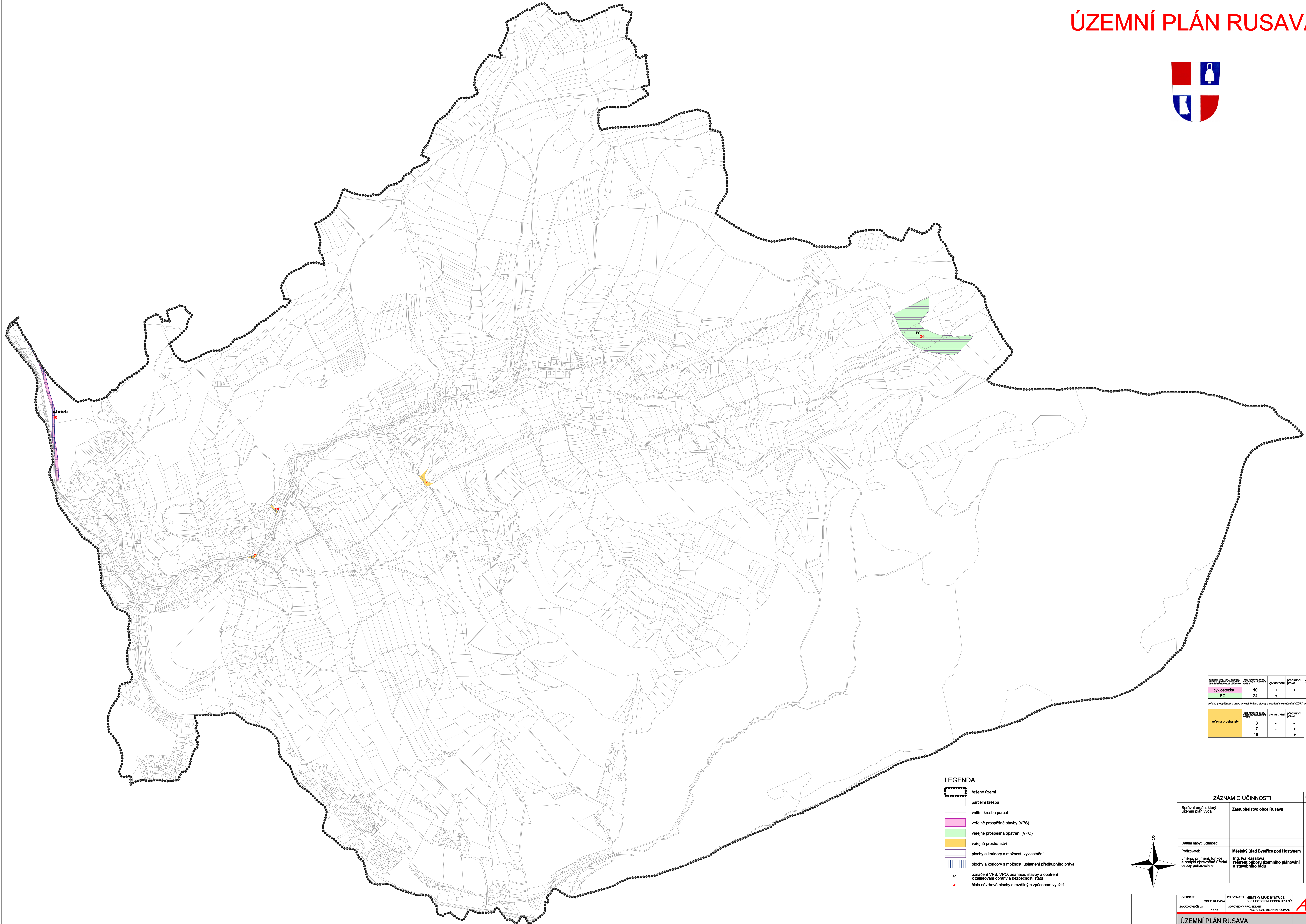



# ÚZEMNÍ PLÁN RUSAVA




označení VPS, VPO, seance, stavby a opatření k zajištění obrany a bezpečnosti státu	rozloha plochy v ha	vyhlášení	podpis	oprávněný VPS, VPO, seance, stavby a opatření k zajištění obrany a bezpečnosti státu
cyklostezka	10	+	+	
BC	24	+	-	

veřejná prospěšnost a právo vyhlášení pro stavby a opatření s označením "ZOR" vyplývá ze ZOR

veřejná prospěšnost a právo vyhlášení pro stavby a opatření s označením "ZOR" vyplývá ze ZOR	rozloha plochy v ha	vyhlášení	podpis
veřejná prostranství	3	-	-
	7	-	+
	18	-	+

## LEGENDA

- řezané území
- parcelní kresba
- vnitřní kresba parcel
- veřejné prospěšné stavby (VPS)
- veřejné prospěšné opatření (VPO)
- veřejná prostranství
- plochy a koridory s možností vyhlášení
- plochy a koridory s možností uplatnění předkupního práva
- označení VPS, VPO, seance, stavby a opatření k zajištění obrany a bezpečnosti státu
- číslo návrhové plochy s rozdílným způsobem využití



ZÁZNAM O ÚČINNOSTI		Otisk úředního razítka:
Správní orgán, který územní plán vydal:	Zastupitelstvo obce Rusava	
Datum nabytí účinnosti:		
Podpisatel:	Městský úřad Bystřice pod Hostýnem	
Jméno, příjmení, funkce a podpis oprávněné úřední osoby pořizovatele:	Ing. Iva Kasalová referent odboru územního plánování a stavebního řádu	

OBJEDNATEL OBEC RUSAVA ZAKÁZKOVÉ ČÍSLO P 5-14	POŘIZOVATEL MĚSTSKÝ ÚŘAD BYSTŘICE POD HOSTÝNEM, ODBOR ÚP A SR ODPOVĚDNÝ PROJEKTANT ING. JARCH, MILAN KROUMAN	KONČOMĚŘICE KOLÁŘOVA 130 M 57303 1000 PROJEKT S. J. O.
ÚZEMNÍ PLÁN RUSAVA		ÚZEMNÍ PLÁN
OBSAH VÝKRES VEŘEJNÉ PROSPĚŠNÝCH STAVEB, OPATŘENÍ A ASANACE		MĚŘÍTKO 1:5 000 DATUM 11/2015 V.Č. 1/3