

PROGRAM ROZVOJE OBCE RUSAVA 2021–2027



Ve spolupráci s vedením obce zpracovala v roce 2020 Regionální rozvojová agentura Východní Moravy. Dne 12.10. 2020 schváleno zastupitelstvem obce Rusava.

Obsah

ÚVOD	3
A. ANALYTICKÁ ČÁST	4
CHARAKTERISTIKA OBCE.....	4
1. ÚZEMÍ.....	4
2. OBYVATELSTVO.....	7
3. HOSPODÁŘSTVÍ	13
4. INFRASTRUKTURA.....	15
5. VYBAVENOST	16
6. ŽIVOTNÍ PROSTŘEDÍ.....	19
7. CESTOVNÍ RUCH.....	20
8. SPRÁVA OBCE	23
VÝCHODISKA PRO NÁVRHOVOU ČÁST.....	25
1. GLOBÁLNÍ SWOT ANALÝZA	25
2. VÝSLEDKY DOTAZNÍKOVÉHO ŠETŘENÍ.....	27
B. NÁVRHOVÁ ČÁST.....	29

ÚVOD

Program rozvoje obce Rusava je dokumentem, v němž jsou zakotveny rozvojové priority obce Rusava. Podkladem pro vznik Programu rozvoje obce byl zejména zpracovaný „Program rozvoje obce Rusava 2015–2020“ a územní plán obce, současné potřeby obce a výhledové záměry, kterými se obec bude postupně zabývat a dle možností řešit.

Představitelé obce vnímali a brali v potaz priority i před vypracováním tohoto dokumentu. Nejaktuálnější dokument sledující priority obce je výše zmíněný „Program rozvoje obce Rusava 2015–2020“. Sjednocená písemná podoba struktury cílů a priorit napomůže k jejich snadnějšímu naplnění – jednak je stanovena časová hierarchie jednotlivých priorit (které priority jsou důležitější než jiné) a časový plán jejich naplnění, jednak jsou v dokumentu definovány realizační podmínky (konkrétní činnosti, odpovědný subjekt, využitelné zdroje financí apod.). Program rozvoje obce bude oporou pro lepší a efektivnější plánování dílčích úkolů a řízení obce a také oporou pro rozhodovací procesy, tak aby obec efektivněji využívala finanční prostředky z vlastního rozpočtu i dostupné dotace. Představitelé obce se budou moci kromě běžných operativních činností (řešení každodenních problémů) věnovat detailně také dlouhodobějšímu plánování a řízení rozvoje obce.

Program rozvoje obce:

- zachycuje hlavní problémy a předpoklady obce a formuluje možná řešení – umožňuje tak komplexní přístup k řešení problémů a podporuje efektivní využívání finančních kapacit obce;
- je podkladem pro rozhodování orgánů obce v rozvojových záležitostech;
- sladuje představy jednotlivých subjektů o rozvoji obce – slouží tak k prevenci budoucích sporů a zajišťuje kontinuitu udržitelného rozvoje obce;
- podporuje vytvoření platformy spolupráce různorodých subjektů v obci tak, aby byl využit potenciál lidí i organizací působících v obci;
- zvyšuje šance získat finanční prostředky z vnějších zdrojů (např. z dotačních titulů).

Program rozvoje obce je hlavním nástrojem řízení rozvoje obce. Program vznikl na základě poznání situace v obci, názorů a potřeb občanů, kteří měli možnost se vyjádřit skrz dotazníkové šetření.

Program rozvoje obce Rusava byl vypracován v roce 2020 na plánovací období 2021–2027.

A. ANALYTICKÁ ČÁST

CHARAKTERISTIKA OBCE

1. ÚZEMÍ

Obec Rusava ležící v severozápadní části Hostýnských vrchů ve Zlínském kraji v údolí říčky Rusava nedaleko měst Holešov a Bystřice pod Hostýnem. Spadá do regionu soudržnosti Střední Morava. Obec přísluší do správního obvodu obce s rozšířenou působností (SO ORP) Bystřice pod Hostýnem. Rusava leží asi 8 km od Bystřice pod Hostýnem a 12 km od Holešova.

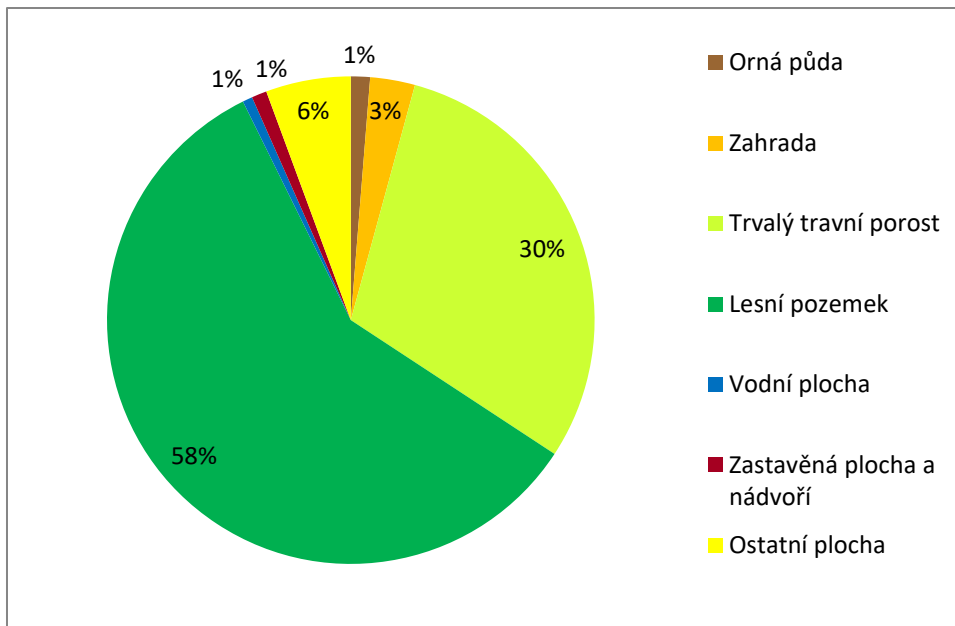
Rozloha obce činí 12,04 km² a počet obyvatel k 1. 1. 2020 činilo 562. Obec Rusava leží ve vyhledávané turistické oblasti, a to díky krásám okolní krajiny a kulturních památek Přírodního parku Hostýnské vrchy.



Obr. 1 Poloha obce Rusava.

Zdroj: Mapy.cz, 2020

V katastrálním území obce převládá z 66 % nezemědělská půda. Nejvyšší podíl lesní půda a to 58 %, trvalý travní porost (TTP) zaujímá 30 % z celého území, zastavěná část katastru zaujímá 1 % z celkové plochy. Zemědělsky využívaná půda je z 34 %, z čehož orná půda zabírá pouhé 1 % a plocha zahrad je na 3 % katastru. Viz níže uvedený graf – Obr. 2.



Obr. 2 Druhy využití půdy v obci Rusava v roce 2019

Zdroj: Veřejná databáze ČSÚ, 2020

Obec Rusava se nachází na severovýchodním okraji Přírodního parku Hostýnských vrchů v Hostýnsko – vsetínské hornatině. Nejvyšší bod ležící v katastru obce je vrchol Holý vrch (715 m n. m.). Průměrná nadmořská výška činí 410 m n. m. V katastru obce jsou dvě přírodní památky, a sice Rusava – Na Skále a Rusava – Hořansko, dále naučná stezka Hostýnské vrchy. Přírodní památka Rusava – Na Skále představuje luční pěnovecová prameniště obklopená lesními porosty, neudržovanými loukami, starým sadem a pastvinami. Nachází se v nadmořské výšce 478 až 505 m n. m. Přírodní památka Rusava – Hořansko představuje extenzivní pastvinu postupně zarůstající náletem, kterou obklopují lesní porosty, v nadmořské výšce 490 až 585 m n. m.

Přes katastr obce protéká potok Ráztoka, který v katastru pramení a vlévá jako levostranný přítok do říčky Rusava. Rusava pramení v Hostýnských vrších na jižním svahu vrcholu Pardus. Rusava ústí jako levostranný přítok do řeky Moravy u Záhlinic v nadmořské výšce 184 m. Rusava je zařazena mezi vodohospodářsky významné toky a je vymezena jako pstruhová voda. Na území obce je množství studánek jako např.: Hurbanova, Hladná, Veverkova a další.

V oblasti katastru Rusavy převládají kambizemě neboli hnědé lesní půdy, které patří mezi nejrozšířenější typ půdy v Česku. Hnědá lesní půda je typická pro oblast s členitějším reliéfem. Typické pro tento druh půdy jsou listnaté lesy.

Historické souvislosti

Obec Rusava byla založena v 17. století hrabětem Janem z Rottalu, majitelem tehdejšího holešovského panství. Původní název obce měl být Rottalovice. Tento název se ovšem mezi lidmi neujal, a tak obec nesla a nese název dle názvu říčky, která obcí protéká, a sice Rusava. Pojmenování Rusava je odvozeno od místní rusé – červené hlíny, která při deštích barví vodu do „rusé barvy“. První obyvatelé Rusavy byly vsacští Valaši, kteří sem byli odsunuti po valašském povstání. Později docházelo k šíření valašského osídlení a kultury dále na západ stala se i Rusava součástí kompaktního valašského území, ale zůstala jeho nejzápadnějším místem.

Rusavu lze nazvat expozicí valašské lidové kultury. Její obyvatelé právě díky svému pohnutému osudu a životním podmínkám odkázali dnešním generacím bohatství v podobě hmotné kultury (obydlí, nástrojů, lidového oděvu), tradic, tanců a písní, odrážejících každodenní i sváteční život Rusavjanů.

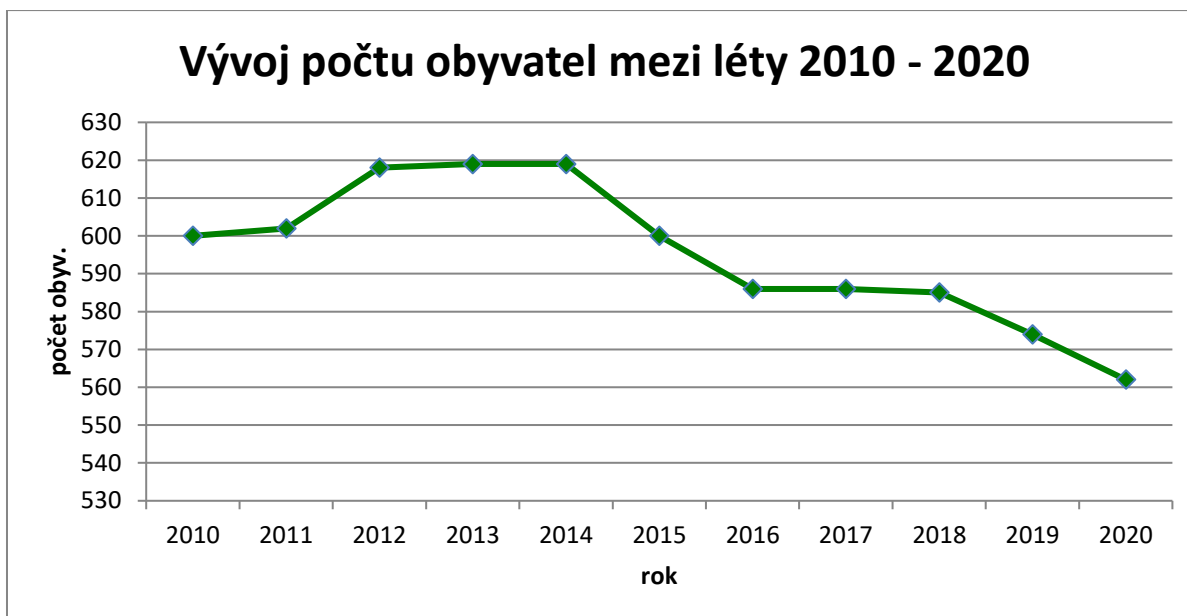
Tab. 1: SWOT analýza území obce

Silné stránky <ul style="list-style-type: none">• Kvalitní životní prostředí• Zachovalé projevy rusavské lidové kultury	Slabé stránky <ul style="list-style-type: none">• Vzdálenost od krajského města či jiného podobně velkého města• Málo zemědělské a úrodné půdy
Příležitosti <ul style="list-style-type: none">• Využití přírodního a kulturního potenciálu krajiny k turistickému ruchu	Hrozby <ul style="list-style-type: none">• Rozšiřování zastavěného území• Eroze půdy• Dopady sucha

2. OBYVATELSTVO

Demografická situace

K 1. 1. 2020 žilo na Rusavě 562 obyvatel. Jak lze vyčíst z grafu v Obr. 3 počet obyvatel v obci během sledovaného období má klesající tendenci. Od roku 2014 byl zaznamenán úbytek počtu obyvatel v obci.

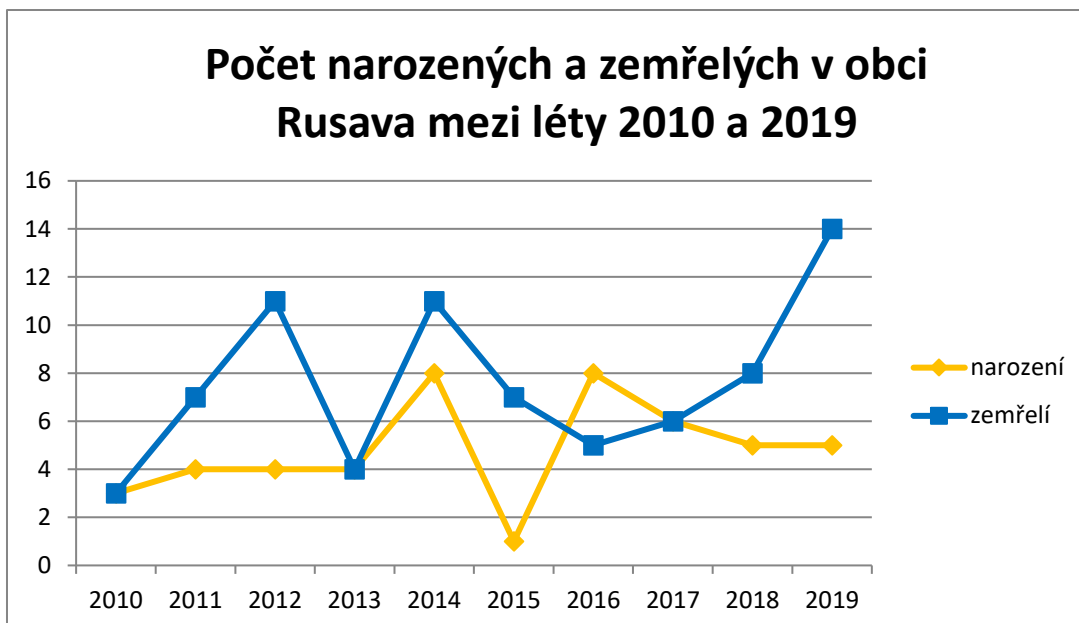


Obr. 3 Vývoj počtu obyvatel v obci Rusava mezi léty (2010 – 2020)

Zdroj: MV – informativní počty obyvatel, 2020

Pokles počtu obyvatel v obci byl jak z důvodu přirozeného úbytku – vyšší počet zemřelých než narozených, tak také z důvodu úbytku obyvatel stěhováním.

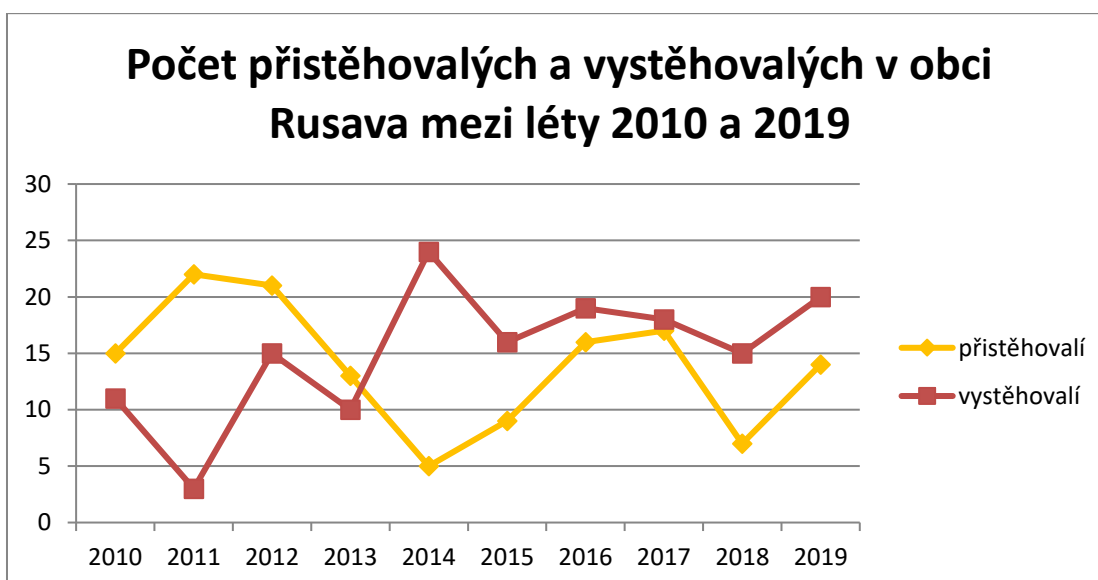
Průměrný věk v roce 2019 v obci byl 45,7 let. V průběhu posledních pěti let tento průměrný věk narůstal. Dle statistik byl průměrný věk v obci v roce 2015 44,3 let. Mírný vzrůst průměrného věku obyvatelstva je typický jak pro Zlínský kraj, tak i pro celou Českou republiku. Ovšem v tomto případě se jedná o poměrně vysoký průměrný věk obyvatel, v porovnání s SO ORP Bystřice pod Hostýnem (43,9 let).



Obr. 4 Přírozený pohyb obyvatelstva v obci Rusava mezi léty 2010 - 2019.

Zdroj: ČSÚ, 2020, vlastní zpracování

Počet zemřelých za sledované období povětšinou převyšoval počet narozených v obci. Pouze v roce 2016 převyšoval počet narozených nad počtem zemřelých. Od roku 2017 byl zaznamenán rapidní nárůst počtu zemřelých oproti počtu narozených. Vývoj přirozeného pohybu obyvatelstva je zaznamenán v grafu Obr. 4.



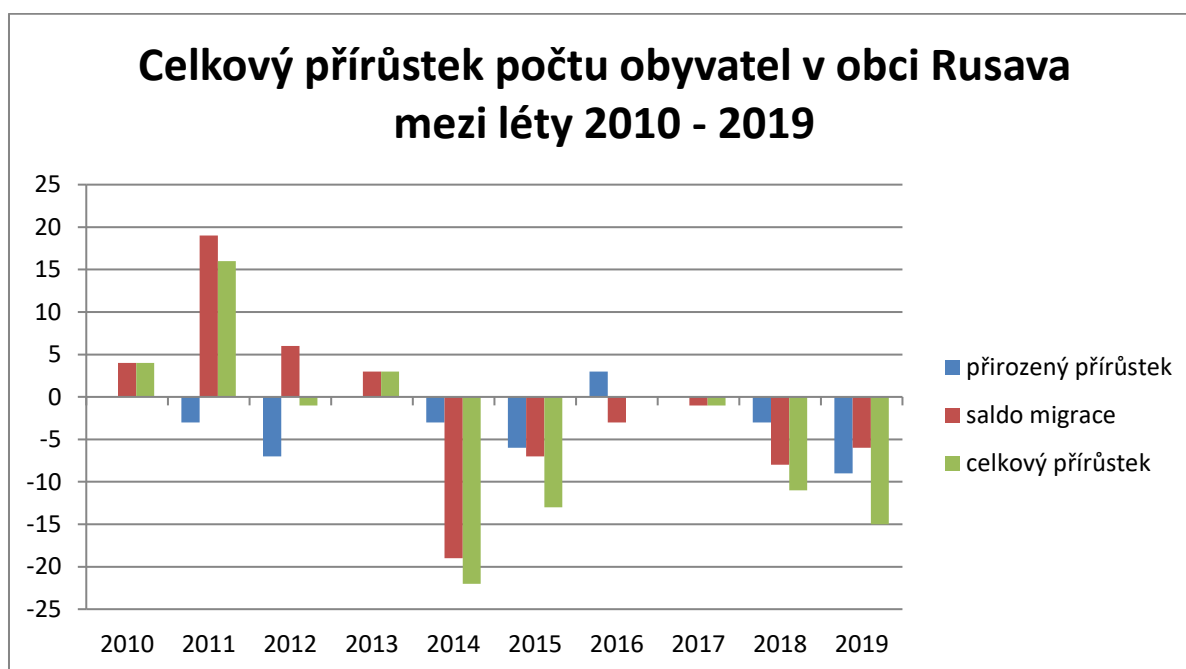
Obr. 5 Mechanický pohyb obyvatelstva v obci Rusava mezi léty 2010 a 2019.

Zdroj: ČSÚ, 2020, vlastní zpracování

Jak lze vyčíst z Obr. 5, migrace v obci Rusava má záporný charakter, tedy počet vystěhovalých od roku 2014 převyšuje počet přistěhovalých. Před rokem 2013 byla zaznamenána opačná

tendence vývoje. Rozdíl mezi přistěhovalými a vystěhovalými, tedy migrační saldo se od roku 2014 pohybovalo v záporných hodnotách.

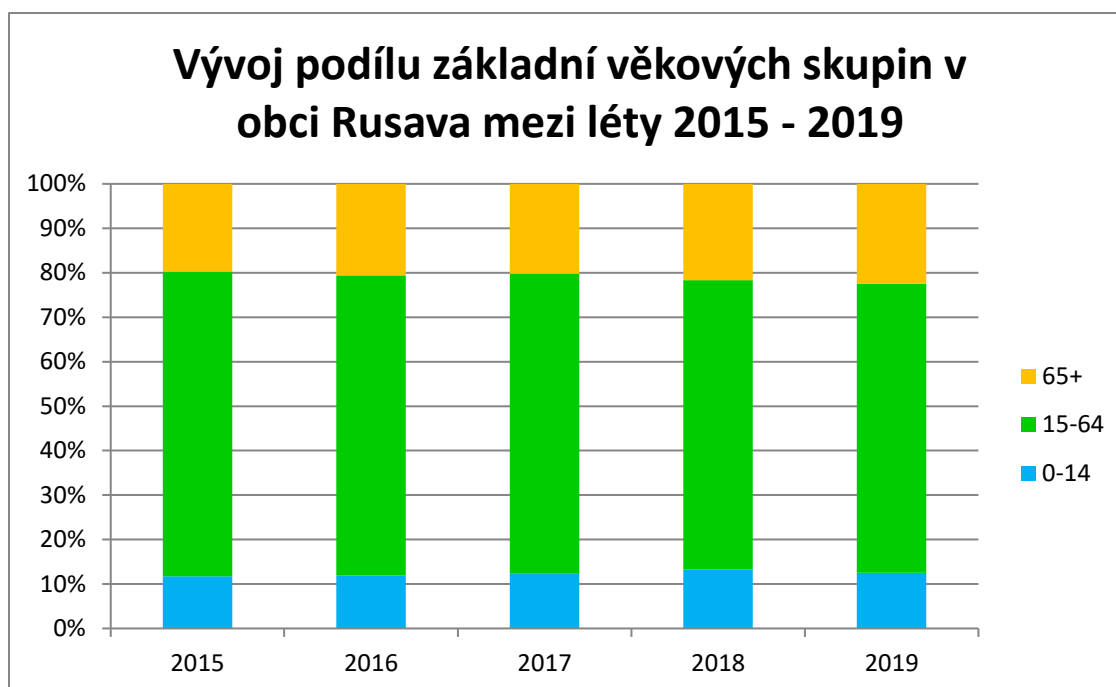
Celkový přírůstek obyvatelstva, tedy poměr mezi přirozeným a mechanickým pohybem obyvatelstva je od roku 2014 záporný, tedy jedná se o celkový úbytek obyvatelstva v obci. Na úbytek obyvatelstva má vliv jak přirozená měna, tak migrace obyvatelstva. Nejvyšší celkový přírůstek byl v roce 2011, díky vysokému počtu přistěhovalých obyvatel. Naopak nejvyšší úbytek obyvatelstva byl v roce 2014, také z důvodu vysoké migrace. Celkový vývoj lze vidět v grafu v Obr. 6. Ovšem lze konstatovat, že počet obyvatel v obci Rusava má klesající tendenci.



Obr. 6 Migrační saldo, přirozený přírůstek a celkový přírůstek počtu obyvatel v obci Rusava za sledované období (2010 – 2019).

Zdroj: ČSÚ, 2020, vlastní zpracování

Vývoj věkové struktury obyvatelstva v obci Rusava je znázorněn v grafu v Obr. 7. Z grafu lze vyčíst, že v obci převažuje skupina obyvatelstva nacházející se v produktivním věku, tedy ve věku 15 – 64 let. Nejmladší složka populace, děti ve věku 0 – 14 let nepřevyšuje postproduktivní (65 let a více) část populace v této obci. Což není příliš příznivé pro demografický vývoj populace.



Obr. 7 Vývoj podílu základních věkových skupin v obci Rusava mezi léty 2015–2019

Zdroj: ČSÚ, 2020, vlastní zpracování

Index stáří vyjadřuje, kolik je v populaci obyvatel ve věku nad 65 let na 100 obyvatel do 14 let. Je-li výsledná velikost indexu nižší než sto, je podíl sledované dětské složky obyvatel vyšší než podíl starších osob. Index stáří v obci Rusava měl stoupající charakter, během let 2015–2019. Celkově nejvyšší hodnoty dosáhl v roce 2019, viz Tab. 1. Hodnoty indexu stáří mají pro obec nepříznivý charakter a jsou odrazem úbytku obyvatel. V obci dochází ke stárnutí populace.

Tab. 2: Index stáří v obci Rusava mezi léty 2015–2019.

	2015	2016	2017	2018	2019
0-14	68	69	71	75	69
65+	114	119	117	123	124
Index stáří	168	172	165	164	180

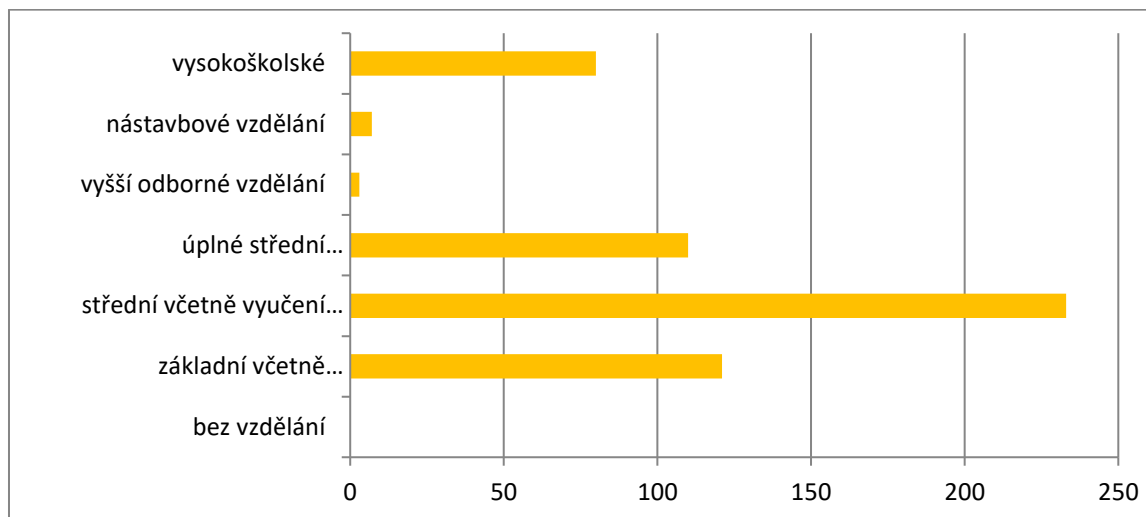
Zdroj: ČSÚ, 2020, vlastní zpracování

Dle informativních počtů obyvatel od Ministerstva vnitra bylo v roce 2011 v obci Rusava 540 osob starších 15 let. Dle SLDB převažovalo v obci Rusava obyvatelstvo s úplným středním vzděláním s vyučením – bez maturity. Vzdělání ukončeno výučním listem dosáhlo 42 % a s maturitou 20 % obyvatel. Vysokoškolského vzdělání dosáhlo 1 % obyvatel obce Rusava. Vzdělanostní struktura má typický charakter pro obdobnou obec.

Při srovnání s SO ORP Bystřice pod Hostýnem a se Zlínským krajem, do nichž spadá obec Rusava, dochází k zvyšování počtu středoškolského vzdělání ukončeného maturitní zkouškou a počtu vysokoškolsky vzdělaného obyvatelstva se zvyšováním administrativní jednotky

přímou úměrou. Poměrně vysoký podíl vysokoškolsky vzdělaného obyvatelstva deklaruje přítomnost vysoké školy v krajském městě Zlín.

Vzdělanostní struktura obce Rusava lze vyčíst z grafu v Obr. 8.



Obr. 8 Podíl počtu obyvatel nad 15 let dle nejvyššího ukončeného vzdělání v obci Rusava v roce 2011.

Zdroj: ČSÚ – SLDB, 2011, vlastní zpracování

Sociální situace

Sociální situace v Rusavě se jeví v celku stabilní. Na základě Sčítání lidu, domů a bytů v roce 2011 žilo na Rusavě 602 obyvatel. Z toho se 350 občanů přihlásilo k národnosti české, 84 k národnosti moravské a 1 obyvatel k národnosti slezské. Byla zde zaznamenána i přítomnost cizích národnostních menšin a to slovenská (5 obyv.). Přítomnost jiných národností nebylo v SLDB zaznamenáno.

Co se týče náboženského vyznání, dle Sčítání lidu, domů a bytů z roku 2011. Z 602 obyvatel je věřících 206 z toho hlásících se k určité církvi bylo 164 obyvatel. Občané se nejčastěji hlásili k římskokatolické církvi (86 občanů) a také je zde významná složka obyvatel hlásících se k Českobratrské evangelické církvi (61 obyv.). Zbýlých 396 obyvatel se nehlásí k žádné víře.

Spolková činnost

V obci Rusava tvoří spolky významnou složku společenského prostředí obce. Místní spolky a organizace pořádají v průběhu roku celou řadu tradičních společenských, kulturních a vzdělávacích akcí. Dále společenský život doplňují i děti a mládež z místní mateřské a základní školy, kteří dotváří kulturní život v obci.

V roce 2001 byla obci Rusava udělena v soutěži Vesnice roku Modrá stuha za společenský život. V téže soutěži v roce 2002 vyhrála obec zlatou stuhu v krajském kole a celkově tak 3. místo v ČR.

V obci Rusava působí celkem 6 kroužků a zájmových organizací, které se snaží o sdružování obyvatel obce a obohacují kulturní život v ní. V obci vyvíjí svou činnost následující organizace: Valašský krúžek Rusavjan – folklorní spolek, který zajišťují každoročně dvě tradiční akce, a to Valašský bál a Kácání mája, spolek reprezentuje obec na folklorních festivalech v ČR i v zahraničí.

Sportovní klub Rusava – sdružuje oddíly kopané, cyklistiky a šachu, od roku 2004 pořádá závod horských kol Rusavská "50ka", dalšími tradičními akcemi jsou Turnaj v malé kopané a Valašský pohár.

Sbor dobrovolných hasičů Rusava – spolek byl založen v roce 1936, je jedním z dominantních prvků společenského života v obci, ještě v nedávné době pořádali jeho členové tradiční Hasičský ples, v současnosti organizačně zajišťují okrskové soutěže v požárním sportu.

Myslivecké sdružení Rusava – každoročně pořádají Myslivecký ples, Rybářské závody, Dětské odpoledne s myslivci, Pytláckou noc.

Aktivní klub Rusava – občanské sdružení, které každoročně pořádalo tradiční kulturně-zábavné akce pro děti, mládež i dospělé patří Maškarní bál, Dětský den, Pálení čarodějnic, Kuličkíada, Drakiáda a Večerní procházka s lampióny.

Valašský sbor Portášský - Rusavské desátnictvo – ochránci valašských hor, kteří navazují na tradici portášské stanice na Rusavě v letech 1717 – 1738, pořádají kromě pravidelných pochůzek po Hostýnských horách každoročně na jaře Pálení svatojánského ohňa na Klapinově. Při příležitosti oslav 350. výročí založení obce byla v zahradě evangelického kostela vysazena "portášská jedle". Dnes již tradičními akcemi jsou také Štěpánská a Silvestrovská vycházka.

Tab. 3: SWOT analýza obyvatelstva

<p>Silné stránky</p> <ul style="list-style-type: none"> • Velmi aktivní spolky a jejich činnost • Množství kulturně společenských akcí během roku • Udržování tradic 	<p>Slabé stránky</p> <ul style="list-style-type: none"> • Stárnutí populace • Snižování počtu obyvatel • Nepříznivý index stáří
<p>Příležitosti</p> <ul style="list-style-type: none"> • Vytvoření zázemí pro další rozvoj spolkové činnosti a rozšíření nabídky volnočasových aktivit 	<p>Hrozby</p> <ul style="list-style-type: none"> • Další snižování počtu obyvatel • Zvyšování indexu stáří – další stárnutí populace • Zanikající organizace

3. HOSPODÁŘSTVÍ

Ekonomická situace

V obci Rusava nemají sídlo žádné významnější firmy. Mezi obyvateli je poměrně velké množství podnikatelských subjektů. Dle údajů na ČSÚ (2019) je v obci registrováno 145 podnikajících fyzických osob.

V oblasti zemědělství působí v obci soukromí zemědělci a Zemědělské družstvo Rusava. Mezi další firmy patří např.: Křídlo, spol. s.r.o. – hospodaření v lese, výroba osiv a sadby;

Významnou funkci v rámci ekonomické činnosti obce Rusava má společnost **RUSAVAK s.r.o.**

– Založená obcí. Firma dle CZ-NACE poskytuje následující činnosti:

36000: Shromažďování, úprava a rozvod vody

02400: Podpůrné činnosti pro lesnictví

471: Maloobchod v nesespecializovaných prodejnách

49410: Silniční nákladní doprava

5590: Ostatní ubytování

56100: Stravování v restauracích, u stánků a v mobilních zařízeních

93110: Provozování sportovních zařízení

Významnou složkou hospodářství v obci jsou ubytovací zařízení a služby spojené s turismem a ubytováním turistů.

Podíl obyvatel, kteří k roku 2017 bylo v exekuci, činilo 4,11 %. Což představuje druhý nejvyšší podíl vzhledem k jiným obcím v kraji s podobným počtem obyvatel. Celkové srovnání vybraných obcí s podobným počtem obyvatel k roku 2017 je k nahlédnutí v Tab. 4. Jak lze vyčíst z Tab. 5 okres Kroměříž, do kterého patří právě Rusava, má nejvyšší podíl osob v exekuci ve srovnání s ostatními okresy Zlínského kraje. Celý Zlínský kraj si vzhledem dalším moravským krajům České republiky stojí velmi dobře a má nejnižší podíl osob v exekuci (viz. Tab. 6).

Tab. 4: Srovnání podílu osob v exekuci v obcích Zlínského kraje.

Název obec	Počet obyvatel	Podíl osob v exekuci (%)
Rusava	586	4,11
Bezměrov	535	7,38
Horní Lhota	570	2,11

Police	578	2,95
Dolní Lhota	617	1,31

Zdroj: MV 2020, Mapa Exekucí 2017

Tab. 5: Srovnání podílu osob v exekuci v okresech Zlínského kraje.

Okres	počet obyvatel	podíl osob v exekuci (%)
Kroměříž	105 670	7,25
Zlín	191 661	5,29
Vsetín	143 291	5,36
Uherské Hradiště	142 434	5,60

Zdroj: ČSÚ 2019, Mapa Exekucí 2017

Tab. 6: Srovnání podílu osob v exekuci ve vybraných krajích ČR.

Kraj	Počet obyvatel	podíl osob v exekuci (%)
Moravskoslezský kraj	1 205 886	10,87
Olomoucký kraj	633 178	8,89
Zlínský kraj	583 056	5,74
Jihomoravský kraj	1 183 207	7,94

Zdroj: ČSÚ 2019, Mapa Exekucí 2017

Trh práce

Dle SLDB 2011 bylo v obci Rusava 286 ekonomicky aktivních osob z toho zaměstnaných bylo 240 a nezaměstnaných 46.

Dle SLDB 2011 z obce vyjíždí za prací celkem 125 obyvatel. Z čehož v rámci okresu vyjíždí 85 obyv., do jiných okresů ve Zlínském kraji 23 obyv. a do jiných krajů v České republice 17 obyv. Nejčastějšími městy dojížděky jsou Holešov (40), Bystřice pod Hostýnem (28), Zlín (13) a Kroměříž (6).

Do škol vyjíždělo v době SLDB v roce 2011 celkem 55 žáků, studentů a učňů. Z čehož v rámci okresu vyjíždí 31 obyv., do jiných okresů ve Zlínském kraji 8 obyv. a do jiných krajů v České republice 15 obyv. Nejčastějšími městy dojížděky jsou Holešov (17), Bystřice pod Hostýnem (7), Zlín (8) a Kroměříž (7).

Tab. 7: SWOT analýza hospodářství

Silné stránky	Slabé stránky
<ul style="list-style-type: none"> • Poměrně nízká nezaměstnanost • Množství podnikajících fyzických osob 	<ul style="list-style-type: none"> • 44 % vyjíždějících za prací • 65 % vyjíždějících do škol • Málo pracovních příležitostí

<ul style="list-style-type: none"> • Ekonomicky využít turistický potenciál obce • Poměrně nízký počet osob zasažených exekucí 	
<p>Příležitosti</p> <ul style="list-style-type: none"> • Navýšení pracovních příležitostí pro místní občany • Rozvoj ekonomických aktivit ve vazbě na cestovní ruch 	<p>Hrozby a rizika</p> <ul style="list-style-type: none"> • Odchod obyvatel z důvodu malého množství pracovních příležitostí • Stárnutí obyvatel obce

4. INFRASTRUKTURA

Technická infrastruktura

Technická infrastruktura obce je na dobré úrovni. Obec je vybavena obecním vodovodem, kabelovou televizí, kanalizací a čističkou odpadních vod (ČOV). Dále je v obci k dispozici obecní internet, knihovna, obchod se smíšeným zbožím a pošta.

Obec Rusava sama aktivně řeší sběr, separaci, svoz a likvidaci odpadu a to tak, že mezi léty 2009–2010 vznikl moderní technické zázemí pro nakládání s odpady – **sběrný dvůr**. Nezbytnou součástí sběrného dvora je i odlučovač tuků lehkých kapalin a kanalizace zaolejovaných vod. K odkládání vytříděného odpadu slouží velkoobjemové kontejnery, malé kontejnery, koše i uzavíratelné nádoby. V samotné obci je 8 sběrných míst. Z těchto sběrných míst a od domů obyvatel dochází každý týden ke svozu odpadu do sběrného dvora. Současně s budováním sběrného dvora byly nakoupeny kompostéry a dány do jednotlivých domácností v obci.

Dopravní infrastruktura a obslužnost

Přes obec vedou dvě významnější silnice, a sice silnice III. třídy č. 43816 a 43818. Kvalita silnic odpovídá jejich zařazení mezi silnice III. třídy. Chodníky v obci jsou také v ne moc dobrém stavu. Nejbližší napojení na silnici první třídy či dálnici jsou vzdálené cca 30 km.

V obci je zajištěna osobní autobusová doprava, celkem je zde 8 autobusových zastávek. Dopravu zajišťuje dopravce KROSBUS. Mezi cílové stanice patří Bystřice pod Hostýnem, Holešov a Kroměříž. V těchto městech je možný přestup na vlaková spojení.

Okrajem rusavského katastru prochází cyklotrasa č. 5038 vedoucí z Brusného přes Rusavu do Držkové.

Tab. 8: SWOT analýza infrastruktury

<p>Silné stránky</p> <ul style="list-style-type: none"> • Dobrá technická infrastruktura a vysoká vybavenost • Množství autobusových zastávek a spojení • Cyklotrasa 	<p>Slabé stránky</p> <ul style="list-style-type: none"> • Špatný stav pozemních komunikací • Vzdálené napojení na kvalitní silniční síť
<p>Příležitosti</p> <ul style="list-style-type: none"> • Modernizace technické infrastruktury • Využití potenciálu oblasti a cyklostezek pro zvýšení turistického ruchu 	<p>Hrozby</p> <ul style="list-style-type: none"> • Eroze půdy, sesuvy • Dopady těžby • Kúrovcová kalamita • Devastace lesní cest – mostů propustků

5. VYBAVENOST

Domovní fond

V katastru obce je vystavěno přes 230 rodinných domů a občanských objektů, cca 90 rekreačních domků, 430 rekreačních chat a 10 větších rekreačních zařízení s celoročním provozem s kompletními službami v oblasti turistického ruchu.

Školství a vzdělání

V obci Rusava je k dispozici pro výchovu a vzdělání místních dětí mateřská i základní škola, dále školní družina a školní jídelna. Mateřská škola je součástí základní školy a je situována v přízemí budovy základní školy. Součástí budovy je školní družina, školní jídelna s vlastní kuchyní a tělocvična. Dále děti mohou využívat školní hřiště a školní zahradu.

Mateřská škola – jako základní vzdělávací program si v MŠ zvolili tematiku ekologické výchovy, jejíž prvky se prolínají celým výchovným působením mateřské školy. Dále využívá školní vzdělávací program bohaté historie a kulturního dědictví kraje. Ve třídě MŠ jsou děti všech věkových skupin.

Základní škola je umístěna v malebném prostředí Hostýnských vrchů, v centru obce Rusava, s dobrou dostupností autobusové dopravy pro dojíždějící žáky. Autobusová zastávka je umístěna přímo u školy. Škola poskytuje základní vzdělání cca 50 dětem v 1. až 5. postupném

ročníku. Vzhledem k svému umístění jsou součástí výuky vycházky do přírody, využití teoretických poznatků v praxi, sportovní hry a činnosti v přírodě. Školu navštěvují také děti z okolních vesnic (Brusné, Chomýž).

Učňovské a střední školství není v obci zastoupeno. Studenti mohou dojíždět na tyto ústavy do nejbližších měst jako Bystřice pod Hostýnem, Holešov či Kroměříž. Krajské město Zlín nabízí nejbližší vysokoškolské vzdělání.

Součástí školky a školy je také školní družina a jídelna. **Školní družinu** mohou využívat žáci 1. – 5. ročníku.

Zdravotnictví

Přímo v obci Rusava se nenachází zdravotnické zařízení. Nejbližší dostupná lékařská péče pro obyvatele je v obci Bystřici pod Hostýnem, která je vzdálená cca 8 km. Ve zdravotním středisku v Bystřici pod Hostýnem je k dispozici všeobecný praktický lékař, pediatr, fyzioterapeut, gynekolog, chirurgie, zubař a další specializovaná pracoviště.

Sociální péče

Nejbližší dostupná sociální péče je dostupná pro obyvatele v Bystřici pod Hostýnem, kde bylo v roce 2011 založena společnost **Centrum pro seniory Zahrada**. Zařízení je postaveno v okrajové městské části města Bystřice pod Hostýnem. Zařízení je bezbariérové, moderně řešené, nabízí možnost klidného a důstojného prožití života svým uživatelům. Centrum pro seniory Zahrada zřizuje **Domov pro seniory** a **Domov se zvláštním režimem**.

Domov pro seniory – poskytuje pobytové služby prostřednictvím pomoci a podpory jako důstojné náhrady za běžné domácí prostředí těm seniorům, kteří s ohledem na svůj věk a zdravotní stav nemohou trvale žít ve svém přirozeném sociálním prostředí. Cílovou skupinou jsou senioři – osoby nad 60 let.

Domov se zvláštním režimem – poskytují nepostradatelnou péči osobám se speciálními potřebami a tím jim umožňují žít důstojný a spokojený život. Cílovou skupinou jsou osoby s chronickým duševním onemocněním, osoby s Alzheimerovou chorobou a ostatními typy demencí a lidé nad 60 let.

Kultura

Kulturní akce v obci zajišťují během roku místní spolky. Tyto akce souvisí kulturou a tradicemi spojené s obcí.

Významné kulturní a sportovní akce:

- Valašská bál
- Vodění medvěda
- Myslivecký ples
- O mistra rusavské kuchyně
- Dětský karneval
- Kácání mája
- Noční 12hodinový běh v seriálu Night Trail Run
- Valašský pohár
- Myslivecké odpoledne
- Rusavské hasičské hry
- Rusavská 50ka
- Drakiáda
- Setkání se seniory
- Mikulášský jarmark
- Silvestrovská vycházka s portáši

Mezi nejvýznamnější kulturní památky obce patří:

- Evangelický kostel sv. Trojice
- Katolický kostel Povýšení sv. Kříže
- Pomník Daniela Slobody
- Pomník Juliány Slobodové, rozené Jurkovičové
- Pomník 26 občanů na hřbitově
- Památník obětem I. a II. světové války
- Památník partyzána Slávka Londy
- Chalupy lidové architektury (6 usedlostí)

Muzeum Rusava – Památník obce připomíná osobitou historii obce, kulturu a způsob života obyvatel, věnuje se lidové kultuře a umění, představuje tradiční řemesla, nářadí, valašské kroje, dřevěný nábytek a další výrobky, které patřily ke každodennímu životu rusavského lidu.

Sport

V obci je bohatá nabídka sportovního vyžití pro místní obyvatele i turisty. K provozování sportovních a rekreačních aktivit slouží sportovní plochy v obci, fotbalové hřiště pro příznivce kopané, hřiště s umělým povrchem k provozování míčových sportů a v areálu koupaliště asfaltové hřiště a beach-volejbalové hřiště.

V obci funguje **Sportovní klub** Rusava, který sdružuje oddíly kopané, cyklistiky a šachu. Během roku pořádá sportovní turnaje a dnes již tradiční sportovní akce, např. Rusavská „50ka“, Valašský pohár v kopané či prosincový Turnaj v malé kopané.

Tab. 9: SWOT analýza vybavenosti

<p>Silné stránky</p> <ul style="list-style-type: none"> • Velká ubytovací kapacita pro turisty • Dostupnost MŠ a ZŠ • Kvalitní sportovní zázemí • Široká nabídka kulturních, společenských a jiných volnočasových aktivit • Bohatý kulturní život v obci 	<p>Slabé stránky</p> <ul style="list-style-type: none"> • Absence sociální služby • Absence zdravotnictví v obci
<p>Příležitosti</p> <ul style="list-style-type: none"> • Výstavba domovu pro seniory 	<p>Hrozby</p> <ul style="list-style-type: none"> • Vzdálená lékařská péče

6. ŽIVOTNÍ PROSTŘEDÍ

Stav a ochrana životního prostředí

Příroda v oblasti Rusavy se pyšní svou čistotou a zachovalou přírodou podhorského charakteru. Ovzduší v této oblasti je přirovnáváno k ovzduší Vysokých Tater. Lékaři doporučují tuto oblast ČR pro rekreaci astmatiků. Současné rozšíření vegetace je ovlivněno valašskou kolonizací a pasekářským způsobem obživy. Obyvatelé obce si uvědomují krásu a významnost místní přírody, tak vznikají různé projekty na ochranu a zachování přírody. Jeden takový nese název *Rusavská šance přírodě* a byl podpořen Podprogramem MR04-06 pro rozvoj EVVO ve Zlínském kraji.

Co se týče ochrany životního prostředí a zvýšení kvality ovzduší, snaží se místní více a více využívat obnovitelné zdroje energie a alternativních zdrojů tepla. Dochází tak ke snížení spotřeby primárních paliv a dochází k pozitivnímu vlivu na životní prostředí.

Obec Rusava se každoročně účastnila Solární ligy ČR, což je soutěž měst a obcí ve vybavenosti solární technikou. Jejím cílem je zvýšit zájem o využívání sluneční energie. Vyhlášovatelem je občanské sdružení Liga ekologických alternativ (LEA), která tuto soutěž pořádá již od roku 2004. Celková plocha solárních systémů na Rusavě zajistila obci vítězství v letech 2004, 2005, 2006 a 2007 ve všech vyhlášených kategoriích.

Tab. 10: SWOT analýza životního prostředí

<p>Silné stránky</p> <ul style="list-style-type: none"> • Kvalitní životní prostředí 	<p>Slabé stránky</p>
--	-----------------------------

<ul style="list-style-type: none"> • Snaha chránit životní prostředí a okolní krajinu • Využívání solární energie • Využívání alternativních zdrojů tepla a energie 	<ul style="list-style-type: none"> • Nedostatečná infrastruktura pro větší rozvoj turismu • Napojení rekreačních objektů na vodohospodářskou infrastrukturu
<p>Příležitosti</p> <ul style="list-style-type: none"> • Rozvoj ekologicky šetrného turismu • Zachování a stabilizace krajinných struktur 	<p>Hrozby</p> <ul style="list-style-type: none"> • Znečištění z turistického ruchu • Kůrovec a dopady sucha

7. CESTOVNÍ RUCH

Rusava leží v Hostýnsko – vsetínské hornatině v Přírodním parku Hostýnských vrchů. Což přináší možnosti pro letní i zimní cestovní ruch. V současnosti se v obci nachází asi 90 rekreačních domků, 430 rekreačních chat a 10 větších rekreačních zařízení s celoročním provozem s kompletními službami v oblasti turistického ruchu. V obci je pro místní obyvatele i turisty k dispozici koupaliště se solárním ohřevem vody, kemp, lyžařský vlek s umělým osvětlením, fotbalové hřiště a hřiště s umělým povrchem.

V letních měsících (od května do září) mohou turisté využít služby místního kempu – **Kemp pro stany a karavany**, který je umístěn v obci Rusava směrem k lokalitě Ráztoka po levé straně krajské komunikace.

Obec a její okolní krajina je významnou a oblíbenou turistickou a rekreační destinací Podhostýnska. V okolí obce je zachovalá příroda se skalními útvary, studánkami (Hurbanova, Mléčná, Hladná, Veverkova, pramen Rusavy) a zříceninami starých hradů, které lákají milovníky přírody, klidu a sportovní turistiky v letním i zimním období.

V letním období patří mezi nejvyhledávanější atrakci místní koupaliště – **Rehabilitační centrum Podhostýnského mikroregionu**. Návštěvníkům areálu je k dispozici velký bazén o délce 43 m se skluzavkou a vodními chrlíči, dětské brouzdaliště s vodním hřibem a 66 m dlouhý tobogán a venkovní whirlpool s masážními lavicemi a tryskami. Voda v bazénu je vyhřívána solárními kolektory, které jsou svojí plochou (540 m²) největším funkčním fototermickým systémem v celé ČR. V areálu koupaliště je umístěn dětský koutek s lezeckou stěnou a prolézačkami, asfaltové hřiště pro míčové hry, pískové hřiště pro plážový volejbal, ruské

kuželky a skákací trampolína. Přístup na koupaliště a do jednotlivých objektů je řešen bezbariérově.



Obr. 9 Koupaliště Rusava – Rehabilitační centrum Podhostýnského mikroregionu

Zdroj: Obec Rusava ©2020

V zimním období je návštěvníkům obce k dispozici lyžařský vlek - **Ski Areál Rusava**. Vlek se nachází v centru obce Rusava nad Obecním úřadem ve výšce 410 m. n. m. V areálu jsou v provozu tři lyžařské vleky, z toho dva paralelní vleky typu KV 400 a TATRAPOMA pro dospělé o délkách 387m a 417m a jeden vlek dětský v délce 100m. Převážná kapacita vleků je 1200 osob za hodinu. Průměrný sklon tratě je 11 stupňů. Sjezdová trať je vhodná zejména pro rodiny s dětmi a začínající lyžaře nebo snowboardaře, ale vzhledem k členitosti terénu je vhodná i pro pokročilé lyžaře. Středisko také nabízí každodenní večerní lyžování. Svah je upravován každý den sněžnou rolbou, dostatek sněhu po celou zimní sezónu zajišťuje šest sněhových děl.



Obr. 10 Lyžařský vlek – Ski Areál Rusava

Zdroj: Obec Rusava ©2020

Mezi další turistické cíle na Rusavě patří dvě naučné stezky.

Naučná stezka RUSAVSKÉ CHODNÍČKY - 7 zastavení, kde seznamuje návštěvníky s vývojem krajiny a přírodou okolí obce Rusava a Hostýnských vrchů, s životem původních Rusavjanů a s místní faunou a flórou.

Naučná stezka HOSTÝNSKÉ VRCHY – 11 zastavení, o celkové délce stezky 16,6 km. Prochází řadou ekologicky cenných území, vysvětluje různé stupně jejich ochrany a způsoby péče o ně. Stezka začíná pod vrcholem Bukovina (jižně od Hostýna), dále vede okrajem pastvin a luk nad Rusavou (Skalný, Klapinov), kolem přírodní rezervace Obřany, přes Německý lom na horní konec Chvalčova. Odtud pokračuje přes chráněná území Janče a Smrdutou k rozcestí U Jasanu pod Tesákem a návštěvníka nakonec dovede údolím Rosošného potoka, kolem Čerňavy až na začátek Rajnochovic.

Tab. 11: SWOT analýza cestovního ruchu

<p>Silné stránky</p> <ul style="list-style-type: none"> • Využití potenciálu krajiny k CR • Příjem kapitálu z cestovního ruchu 	<p>Slabé stránky</p> <ul style="list-style-type: none"> • Absence většího množství významných kulturních památek
<p>Příležitosti</p> <ul style="list-style-type: none"> • Výnosy z turismu pro místní podnikatele 	<p>Hrozby</p> <ul style="list-style-type: none"> • Znečištění z turistického ruchu

8. SPRÁVA OBCE

Obecní úřad a kompetence obce

Obec úřad je tvořen starostou, který je do své funkce uvolněn a je nadřízený všem zaměstnancům obecního úřadu. Dále místostarosta a zaměstnanci obecního úřadu. Nejvyšším orgánem obce je **zastupitelstvo**, které rozhoduje ve věcech patřících do samostatné působnosti obce. Zastupitelstvo obce Rusava má 15 členů, z nichž jeden jeho člen (starosta) je uvolněný pro výkon své funkce. Dalším orgánem je **rada** obce je výkonným orgánem obce v oblasti samostatné působnosti a ze své činnosti odpovídá zastupitelstvu obce. V oblasti přenesené působnosti přísluší radě obce rozhodovat, jen stanoví-li tak zákon. Rada obce Rusava má 5 členů. Na obecním úřadě Rusava jsou zřízeny finanční (3 členové) a kontrolní (5 členů) výbor, dále kulturní komise (5 členů) a Sbor pro občanské záležitosti (5 členů).

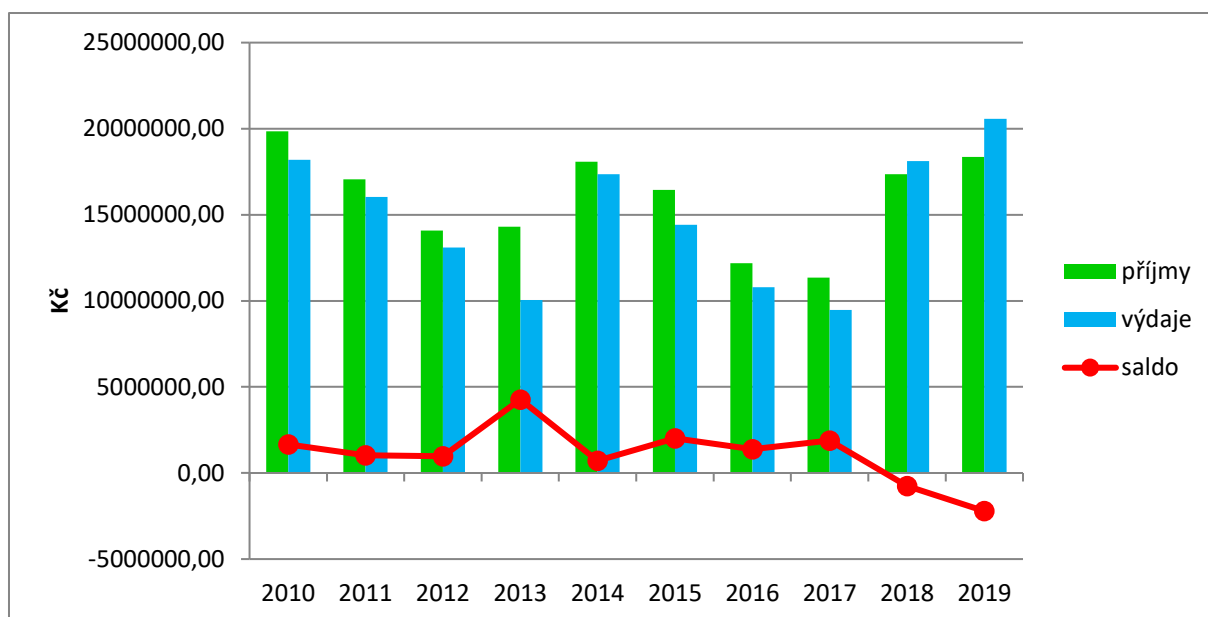
Informovanost občanů:

Informovanost občanů je zajišťována prostřednictvím úřední desky. Úřední deska obce Rusava obsahuje tyto dokumenty: informace dle zákona, usnesení Zastupitelstva obce Rusava, vyhlášky obce Rusava, formuláře obecního úřadu, rozpočet obce a další dokumenty. Úřední deska se nachází v blízkosti obecního úřadu a na webových stránkách obce.

Dalším zdrojem informací občanům je zpravodaj. Od roku 1994 vydává Obec Rusava zpravodaj čtvrtletně a prostřednictvím něj pravidelně informuje občany o dění v obci, investičních akcích, kulturních, sportovních a společenských událostech na Rusavě. Zpravodaj obce vč. starších čísel je možno obdržet – zakoupit v kanceláři Obecního úřadu Rusava. Nové čísla jsou na obecním úřadu, v trafice v pasáži u Alberta v Bystřici pod Hostýnem a v trafice u kostela v Holešově.

Hospodaření obce

Obec má na každý rok vyčleněnou finanční částku, se kterou hospodáří. Meziroční vývoj rozpočtu v obci Rusava je nastíněný v grafu v Obr. 11. Obec ze svého rozpočtu financuje zaměstnance obce, MŠ a ZŠ, dále uvolňuje finance na různé kulturní a sportovní akce v obci. Snaží se o rozvoj a revitalizace obce ke spokojenosti svých občanů.



Obr. 11 Meziroční vývoj rozpočtu v obci Rusava

Zdroj: MONITOR 2020, vlastní zpracování

Vnější vztahy a vazby

Podhostýnský mikroregion

Obec Rusava je spolu s dalšími 14 obcemi součástí Podhostýnského mikroregionu. Mikroregion se nachází v severní části Zlínského kraje v okolí Svatého Hostýna. Území je tvořeno z části podhůřím a z části velmi rázovitou kopcovitou částí Hostýnských vrchů. Sdružení bylo založeno v roce 1999 s cílem koordinace postupu rozvoje území, zlepšování podmínek pro rozvoj turistického ruchu a propagace zdejší krajiny. Přírodním centrem mikroregionu a zároveň obcí s rozšířenou působností je město Bystřice pod Hostýnem. (Podhostýnský mikroregion, 2020)

Místní akční skupina Podhostýnska

Místní akční skupina Podhostýnska, z. s. sdružuje členy z území Mikroregionu Podhostýnsko a dvou obcí mimo tento Mikroregion. Jedná se celkem o území 17 samosprávných obcí a 5 místních částí. Cílem je přispět k rozvoji mikroregionu Podhostýnsko. Dále pak výrazněji zainteresovat podnikatelský a neziskový sektor do aktivit mikroregionu. (MAS Podhostýnska, 2020)

Tab. 12: SWOT analýza správy obce

<p>Silné stránky</p> <ul style="list-style-type: none"> • Dobré hospodaření s rozpočtem obce • Podpora organizací v obci • Zapojení obce do mimo obecních organizací • Dobré vnější vztahy a vazby 	<p>Slabé stránky</p> <ul style="list-style-type: none"> • Rostoucí výdajová stránka rozpočtu • Klesající počet obyvatel obce
<p>Příležitosti</p> <ul style="list-style-type: none"> • Možnost spolupráce na projektech v rámci mikroregionu 	<p>Hrozby</p> <ul style="list-style-type: none"> • Výpadky příjmů v rozpočtu obce • Pozastavení větších investic

VÝCHODISKA PRO NÁVRHOVOU ČÁST

1. GLOBALNÍ SWOT ANALÝZA

Tab. 13: Globální SWOT analýza

<p>Silné stránky</p> <ul style="list-style-type: none"> • Kvalitní životní prostředí • Zachovalé projevy rusavské lidové kultury • Velmi aktivní spolky a jejich činnost • Množství kulturně společenských akcí během roku • Udržování tradic • Poměrně nízká nezaměstnanost • Množství podnikajících fyzických osob • Ekonomicky využit turistický potenciál obce • Poměrně nízký počet osob zasažených exekucí • Dobrá technická infrastruktura a vysoká vybavenost • Množství autobusových zastávek a spojení • Cyklotrasa • Velká ubytovací kapacita pro turisty • Dostupnost MŠ a ZŠ • Kvalitní sportovní zázemí 	<p>Slabé stránky</p> <ul style="list-style-type: none"> • Daleko od krajského města či jiného podobně velkého města • Málo zemědělské a úrodné půdy • Stárnutí populace • Snižování počtu obyvatel • Nepříznivý index stáří • 44 % vyjíždějících za prací • 65 % vyjíždějících do škol • Málo pracovních příležitostí • Špatný stav pozemních komunikací a mostů • Vzdálené napojení na kvalitní silniční síť • Absence sociální služby • Absence zdravotnictví v obci • Nedostatečná infrastruktura pro větší rozvoj turismu • Absence většího množství významných kulturních památek • Rostoucí výdajová stránka rozpočtu • Nevyřešené majetkoprávní vztahy k pozemkům - komunikacím
---	---

<ul style="list-style-type: none"> • Široká nabídka kulturních, společenských a jiných volnočasových aktivit • Bohatý kulturní život v obci • Kvalitní životní prostředí • Snaha chránit životní prostředí a okolní krajinu • Využívání solární energie • Využívání alternativních zdrojů tepla a energie • Využití potenciálu krajiny k CR • Příjem kapitálu z cestovního ruchu • Dobré hospodaření s rozpočtem obce • Podpora organizací v obci • Zapojení obce do mimo obecních organizací • Dobré vnější vztahy a vazby 	
<p>Příležitosti</p> <ul style="list-style-type: none"> • Využití přírodního a kulturního potenciálu krajiny k turistickému ruchu • Vytvoření zázemí pro další rozvoj spolkové činnosti a rozšíření nabídky volnočasových aktivit • Navýšení pracovních příležitostí pro místní občany • Modernizace technické infrastruktury • Využití potenciálu oblasti a cyklostezek pro zvýšení turistického ruchu • Výstavba domovu pro seniory • Rozvoj turismu • Výnosy z turismu pro místní podnikatele • Možnost spolupráce na projektech v rámci mikroregionu 	<p>Hrozby</p> <ul style="list-style-type: none"> • Eroze půdy – sesuvy • Další snižování počtu obyvatel • Zvyšování indexu stáří – další stárnutí populace • Emigrace obyvatel z důvodu malého množství pracovních příležitostí • Vzdálená lékařská péče • Znečištění z turistického ruchu • Výpadek daňových příjmů • Pozastavení větších investic • Rozšiřování zastavěného území • Kůrovcová kalamita – sucho • Devastace lesních porostů

2. VÝSLEDKY DOTAZNÍKOVÉHO ŠETŘENÍ

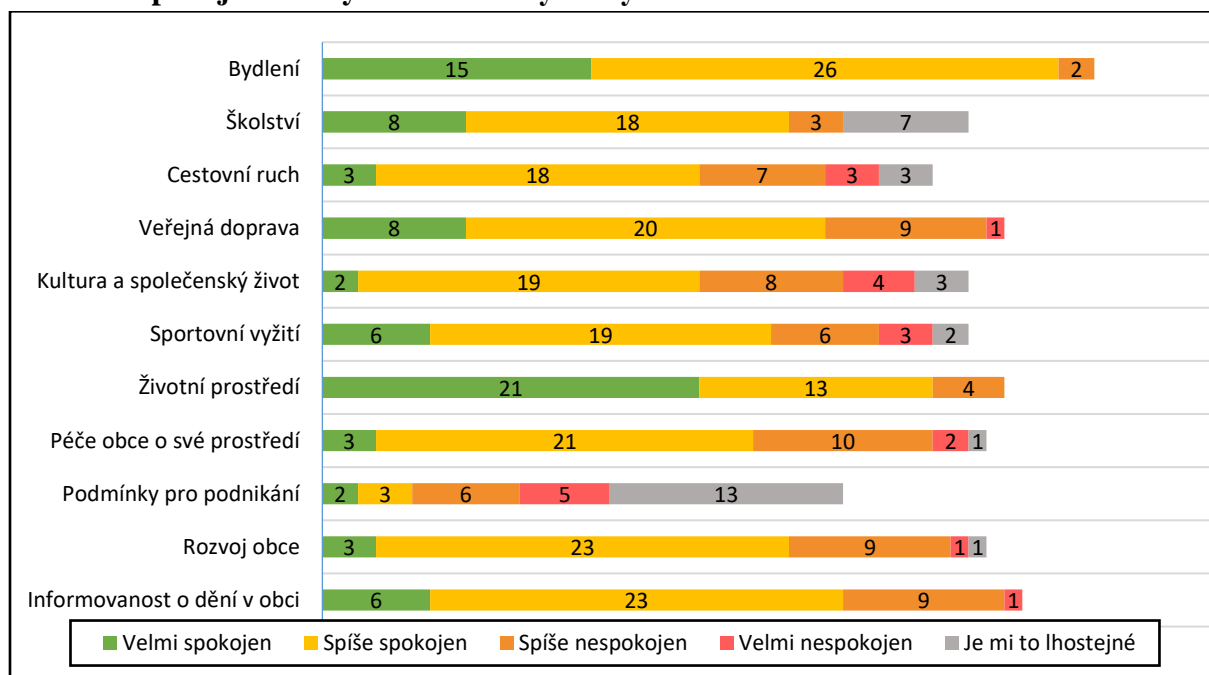
Při tvorbě Programu rozvoje obce Rusava byly vytvořeny dotazníky pro obyvatele obce i pro obecní zastupitelstvo.

Výsledky dotazníkového šetření – občané

Z celkových výsledků dotazníkového šetření pro občany Rusavy vyplývá, že se lidem žije v obci spíše dobře nebo rovnou velmi dobře. Nejvíce lidé na obci oceňují klidný život, blízkost přírody a příznivé životní prostředí. Občany naopak nejvíce trápí nedostatek či špatná dostupnost obchodů a služeb, nezájem lidí o obec nebo nedostatek pracovních příležitostí. Rovněž lidem v obci chybí lékař, různé služby (kvalitní obchod, kadeřnictví apod.) nebo více kulturních akcí. Spokojenost u obyvatel panuje s oblastmi jako životní prostředí, péče obce o prostředí, sportovní vyžití či bydlení. Spíše nespokojenost ovšem panuje s oblastmi jako podmínky pro podnikání, informovanost o dění v obci, veřejná doprava a cestovní ruch.

Mezilidské vztahy jsou v Rusavě na dobré úrovni, lidé jsou ochotní pro rozvoj obce něco udělat a většina lidí si myslí, že obyvatelé obce mají dostatek příležitostí ke vzájemným společenským kontaktům. Dle občanů by se měla obec dále rozvíjet, ovšem tak, aby obec už výrazněji nerozšiřovala zastavěné území. Lidé by dostupné finanční prostředky obce prioritně směřovali na péči o veřejnou zeleň a prostředí v obci, do podpory bytové výstavby, rekonstrukci místních komunikací, na zřízení dalších provozoven obchodu a služeb v obci a do podpory kulturních, společenských a sportovních aktivit.

Obr. 12: Spokojenost obyvatel obce s vybranými oblastmi

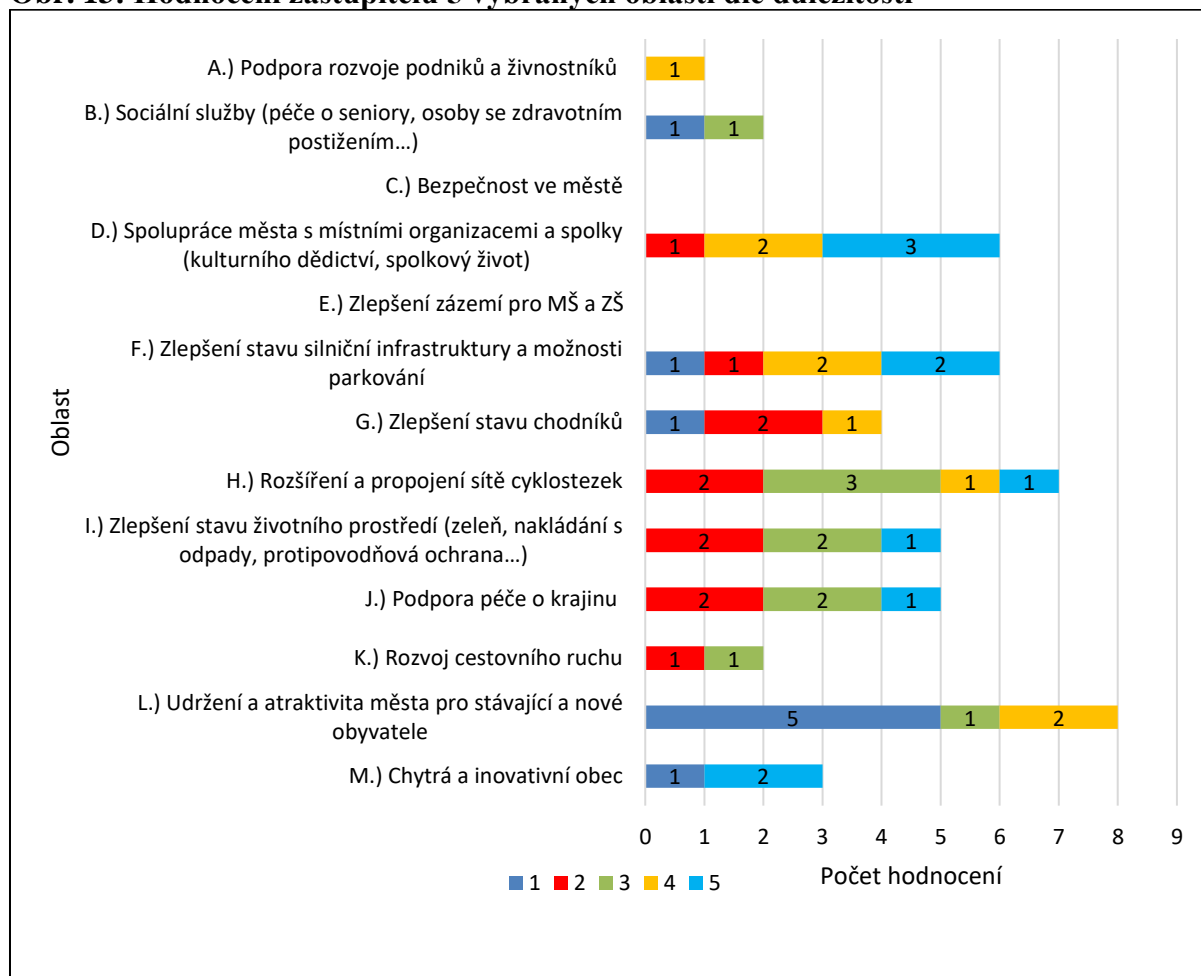


Výsledky dotazníkového šetření – zastupitelstvo

Z dotazníků pro zastupitelstvo obce vyplývá, že zastupitelé jsou spokojeni například s dostupností školy, lyžařským vlekem či obecně s čistotou obce a okolním prostředím. Právě aspekty jako geografická poloha s pěknou krajinou a okolní přírodou mnoho zastupitelů označilo jako jedinečnost obce.

Nejvíce zastupitelům naopak schází dostatek parkování pro návštěvníky obce, cyklostezky, plynofikace obce, možnosti bydlení nebo místo pro setkávání rodin s dětmi. Právě aspekty jako málo stavebních pozemků, ale i málo financí či nízká aktivita z řad spoluobčanů, považuje zastupitelstvo za hlavní problém rozvoje obce. Dotace považují zastupitelé za důležité a obec dle nich čerpá dotace často. Rusava by pak v horizontu 10 let měla být především obcí pro bydlení, obcí s dobrými mezilidskými vztahy a aktivním spolkovým životem a obcí šetrnou k životnímu prostředí. Nejdůležitějšími oblastmi obce budou v následujících letech oblasti jako spolupráce města s místními organizacemi a spolky, mělo by rovněž dojít k rozšíření a propojení sítě cyklostezek a ke zlepšení stavu silniční infrastruktury a možnosti parkování.

Obr. 13: Hodnocení zastupitelů 5 vybraných oblastí dle důležitosti



B. NÁVRHOVÁ ČÁST

STRATEGICKÁ VIZE
<p>Obec Rusava směřuje v budoucnosti k atraktivní a dynamicky se rozvíjející obci s aspektem udržitelného rozvoje, založená na udržování tradic a pokojné spolupráci spolků, občanů a drobných podnikatelů. Obec se bude soustřeďovat na rozvoj cestovního ruchu prostřednictvím dobudování infrastruktury a rozvoje služeb pro návštěvníky, turisty a rekreanty. Obec bude mít v roce 2027 atraktivní prostředí jak pro své obyvatele, tak i pro turisty. Obec Rusava se stane jedním z těžišť turistických aktivit v regionu.</p>

Tab. 5: Přehled cílů, opatření a aktivit návrhové části PRO Rusava

CÍL	OPATŘENÍ	AKTIVITA
1 Infrastrukturální rozvoj obce	1.1 Dopravní infrastruktura	1.1.1 Postupná rekonstrukce obecních komunikací
		1.1.2 Nové dopravní značení na obecních komunikacích
		1.1.3 Rekonstrukce a výstavba nových chodníků
		1.1.4 Úprava autobusových zastávek a točny
		1.1.5 Zpevnění přístupových cest k rodinným domkům
		1.1.6 Modernizace parkovacích ploch u koupaliště
		1.1.7 Realizace cyklostezky Rusava – Brusné
		1.1.8 Úprava cyklotras dle pasportizace PMR
		1.1.9 Rekonstrukce mostů a lávek, výstavba a obnova
	1.2 Technická infrastruktura	1.2.1 Odkanalizování lokalit s rekreačními chatami
		1.2.2 Zkapacitnění pramenišť a rozšíření ochranných pásem
		1.2.3 Vodovodní síť - výměna či oprava řádu
		1.2.4 Budování nové optické sítě – kabelová televize, vysokorychlostní internet, obecní rozhlas
		1.2.5 Výstavba oddílné kanalizace a rekonstrukce kanalizačního řádu
		1.2.6 Intenzifikace ČOV
		1.2.7 Modernizace vodojemů
		1.2.8 Odpočinkové posezení „U portášské jedle“ na Klapinově
		1.2.9 Informační podpora výměny zdrojů lokálního topení
		1.2.10 Podpora při výstavbě infrastruktury pro rodinné bydlení
		1.2.11 Modernizace veřejného osvětlení
	2 Občanská vybavenost	2.1 Služby a opatření vedoucí k modernizaci občanské vybavenosti
2.1.2 Rekonstrukce objektu Hasičské zbrojnice		
2.1.3 Rekonstrukce bývalé katolické školy – sociální bydlení		
2.1.4 Vybudování nové malé výtopny – OÚ, OD, včetně zázemí		
2.1.5 Obnovení lékařské ordinace		
2.1.6 Postupná obnova dětských hřišť		

		2.1.7 Rekonstrukce objektů Obecního domu a Obecního úřadu	
		2.1.8 Rekonstrukce kamenných sklepů	
		2.1.9 Zavádění nádob na tříděný odpad	
		2.1.10 Podpora provozoven obchodu a dalších služeb	
	2.2 Revitalizace veřejných ploch	2.2.1 Úprava vjezdu do obce na rozcestí u Obecního domu	
		2.2.2 Úprava prostranství u Obecního úřadu	
		2.2.3 Úprava prostranství – autobusové točny	
		2.2.4 Výstavba amfiteátru na Čecheru	
	3 Rozvoj kulturního života, podpora spolkové činnosti, sportu a správy obce	3.1 Podpora sportovních aktivit v obci	3.1.1 Vybudování sportovní haly
			3.1.2 Vybudování fitcentra v budově OÚ
3.1.3 Postupná obnova koupaliště			
3.1.4 Rozšiřování a modernizace kempu			
3.1.5 Podpora modernizace lyžařského vleku			
3.1.6 Podpora sportovních akcí pro veřejnost			
3.2 Podpora rozvoje kultury v obci		3.2.1 Podpora občanským sdružením a spolkům	
		3.2.2 Obnova sakrálních památek a staveb	
		3.2.3 Vydání publikace „Historie rusavských chalup“	
		3.2.4 Rekonstrukce bývalé evangelické školy – nové muzeum	
		3.2.5 Obnova portálské stanice	
		3.2.6. Odkup nemovitosti č.p. 243 – společenský objekt	
3.3 Větší přívětivost obecního úřadu		3.3.1 Zavádění nových technologií do řízení obce	
		3.3.2 Spolupráce v rámci mikroregionu	
		3.3.3 Modernizace webových stránek obce	
4 Životní prostředí	4.1 Úpravy v krajině	4.1.1 Odbahnění rybníka „Pod Čecherem“	
		4.1.2 Biologický rybník pod ČOV	
		4.1.3 Zadržování vody v krajině – poldry, retenční nádrže	
		4.1.4 Obnova sadu – Ohrady	
		4.1.5 Oprava lesních cest a propustků	
		4.1.6 Zalesňování smíšenou kulturou	
	4.2 Podpora zemědělských aktivit	4.2.1 Komplexní pozemkové úpravy	
		4.2.2 Podpora zemědělství a agroturistiky	
		4.2.3 Podpora rozvoje řemesel	
5 Cestovní ruch	5.1 Podpora cestovního ruchu	5.1.1 Zřízení turistického informačního centra	
		5.1.2 Podpora sdružení pro cestovní ruch	
		5.1.3 Podpora cykloturistiky	
		5.1.4 Úprava studánek a pramene říčky Rusava	
		5.1.5 Vznik oddechového parku pod Čecherem s dřevěnými sochami	

Tab. 6: Jednotlivé aktivity a možné zdroje financování pro období 2021 až 2027

AKTIVITA	Zdroje financování	Žadatel
1.1.1 Postupná rekonstrukce obecních komunikací a mostů	MMR - POV, Zlínský kraj (ZK)	obec
1.1.2 Nové dopravní značení na obecních komunikacích	rozpočet obce	obec
1.1.3 Rekonstrukce a výstavba nových chodníků	IROP, SFDI	obec
1.1.4 Úprava autobusových zastávek a točny	IROP, ZK	obec
1.1.5 Zpevnění přístupových cest k RD	rozpočet obce	obec
1.1.6 Modernizace parkovacích ploch	národní programy	obec
1.1.7 Realizace cyklostezky Rusava – Brusné	IROP, SFDI	obec
1.1.8 Úprava cyklotras dle pasportizace PMR	SFDI, rozpočet obce	obec
1.1.9 Rekonstrukce mostů a lávek, výstavba a obnova		
1.2.1 Odkanalizování lokalit s rekreačními chatami	SFŽP, národní programy	obec
1.2.2 Úprava pramenišť a ochranných pásem	OPŽP	obec
1.2.3 Vodovodní síť – rozšíření a výměna či oprava řádu	SFŽP, rozpočet obce	obec
1.2.4 Budování nové optické sítě – kabelová televize, vysokorychlostní internet, obecní rozhlas	rozpočet obce	obec
1.2.5 Výstavba oddílné kanalizace a rekonstrukce kanalizačního řádu	SFŽP, národní programy	obec
1.2.6 Intenzifikace ČOV	OPŽP	obec
1.2.7 Retenční nádrže, poldry	OPŽP	obec
1.2.8 Modernizace vodojemů	SFŽP, rozpočet obce	obec
1.2.9 Odpočinkové posezení „U portášské jedle“ na Klapinově	MMR, Zlínský kraj	obec
1.2.10 Podpora výměny zdrojů lokálního topení	ZK	obec
1.2.11 Podpora při výstavbě infrastruktury pro rodinné bydlení	MMR, rozpočet obce	obec, FO
2.1.1 Modernizace veřejného osvětlení	MPO	obec
2.1.2 Rekonstrukce objektu Hasičské zbrojnice	ZK, národní programy	obec
2.1.3 Rekonstrukce bývalé katolické školy - sociální bydlení	IROP	obec
2.1.4 Vybudování nové malé výtopny – OÚ, OD včetně zázemí	OPŽP	obec
2.1.5 Obnovení lékařské ordinace	rozpočet obce	obec
2.1.6 Postupná obnova dětských hřišť	MMR	obec
2.1.7 Úpravy a rekonstrukce Obecního domu a Obecního úřadu	OPŽP, IROP	obec
2.1.8 Rekonstrukce kamenných sklepů	rozpočet obce	obec
2.1.9 Zavádění nádob na tříděný odpad	OPŽP	obec
2.1.10 Podpora provozoven obchodu a dalších služeb	rozpočet obce, národní programy	obec
2.2.1 Úprava vjezdu do obce na rozcestí u OD	IROP	obec
2.2.2 Úprava prostranství u Obecního úřadu	IROP	obec
2.2.3 Úprava prostranství Hořansko - autobusová točna	IROP	obec
2.2.4 Výstavba amfiteátru na Čecheru	IROP	obec
3.1.1 Vybudování sportovní haly	MMR, NSA	obec
3.1.2 Vybudování fitcentra	rozpočet obce	obec

3.1.3 Postupná obnova koupaliště	MMR	obec
3.1.4 Rozšiřování služeb na kempu	rozpočet obce, MMR	obec
3.1.5 Podpora modernizace lyžařského vleku	rozpočet obce	obec
3.1.6 Podpora sportovních akcí pro veřejnost	rozpočet obce	obec
3.2.1 Podpora občanským sdružením a spolkům působící v obci	rozpočet obce	obec
3.2.2 Obnova sakrálních památek a staveb	MMR, ZK, MK	obec
3.2.3 Vydání publikace „Historie rusavských chalup“	rozpočet obce	obec
3.2.4 Rekonstrukce bývalé evangelické školy – nové muzeum	IROP, MMR	obec
3.2.5 Výstavba portášské stanice	národní programy, OP ČR – Slovensko, PRV	obec
3.2.6 Odkup nemovitosti č.p. 243 – společenský objekt		
3.3.1 Zavádění nových technologií do řízení obce	IROP	obec
3.3.2 Spolupráce v rámci mikroregionu	rozpočet obce	obec
3.3.3 Modernizace webových stránek obce	IROP	obec
4.1.1 Odbahnění rybníka „Pod Čecherem“	OPŽP	obec
4.1.2 Biologický rybník pod ČOV	OPŽP	obec
4.1.3 Zadržování vody v krajině – poldry, retenční nádrže	OPŽP	obec
4.1.4 Obnova sadu – Ohrady	OPŽP	obec
4.1.5 Oprava lesních cest a propustků	PRV	obec
4.1.6 Zalesňování smíšenou kulturou	PRV	obec
4.2.1 Komplexní pozemkové úpravy	OPŽP	obec
4.2.2 Podpora zemědělství a agroturistiky	rozpočet obce	obec
4.2.3 Podpora rozvoje řemesel	PRV	obec
5.1.1 Zřízení turistického informačního centra	národní programy, rozpočet obce	obec
5.1.2 Podpora sdružení pro cestovní ruch	rozpočet obce	obec
5.1.3 Podpora cykloturistiky	rozpočet obce	obec
5.1.4 Úprava studánek a pramene říčky Rusava	OPŽP	obec
5.1.5 Vznik oddechového parku pod Čecherem s dřevěnými sochami	MMR	obec